

UCHWAŁA NR LXVI/417/2024 RADY GMINY LIPUSZ

z dnia 25 marca 2024 r.

w sprawie uchwalenia miejscowego planu zagospodarowania przestrzennego dla obszaru położonego w obrębie geodezyjnym Lipusz.

Na podstawie Na podstawie art. 18 ust. 2 pkt 5 ustawy z dnia 8 marca 1990 r. o samorządzie gminnym (t. j. Dz. U. z 2023 r. poz. 40, 572, 1463, 1688) oraz art. 20 ust. 1 ustawy z dnia 27 marca 2003 r. o planowaniu i zagospodarowaniu przestrzennym (t. j. Dz. U. z 2023 r. poz. 977, 1506, 1597, 1688, 1890, 2029), w związku z art. 67 ust. 3 ustawy z dnia 7 lipca 2023 r. o zmianie ustawy o planowaniu i zagospodarowaniu przestrzennym oraz niektórych innych ustaw (Dz. U. z 2023 r. poz. 1688), w związku z uchwałą Nr LVII/365/2023 Rady Gminy Lipusz z dnia 17 sierpnia 2023 r. w sprawie przystąpienia do sporządzenia miejscowego planu zagospodarowania przestrzennego dla obszaru położonego w obrębie geodezyjnym Lipusz, stwierdzając brak naruszenia ustaleń studium uwarunkowań i kierunków zagospodarowania przestrzennego gminy Lipusz, uchwała się, co następuje:

Rozdział 1. Przepisy ogólne

§ 1. Uchwała się miejscowy plan zagospodarowania przestrzennego dla obszaru położonego w obrębie geodezyjnym Lipusz, zwany dalej planem.

§ 2. Granice obszaru objętego planem, zgodnie z załącznikiem graficznym do uchwały Nr LVII/365/2023 Rady Gminy Lipusz z dnia 17 sierpnia 2023 r. w sprawie przystąpienia do sporządzenia miejscowego planu zagospodarowania przestrzennego dla obszaru położonego w obrębie geodezyjnym Lipusz, przedstawiono w części graficznej planu, zwanej dalej rysunkiem planu.

§ 3. Załącznikami do uchwały są:

- 1) rysunek planu, w skali 1:1000, przedstawiający obszar objęty planem, stanowiący załącznik Nr 1;
- 2) rozstrzygnięcie dotyczące sposobu rozpatrywania uwag zgłoszonych do projektu planu stanowiące załącznik Nr 2;
- 3) rozstrzygnięcie dotyczące sposobu realizacji inwestycji z zakresu infrastruktury technicznej, które należą do zadań własnych gminy oraz zasad ich finansowania stanowiące załącznik Nr 3;
- 4) dane przestrzenne tworzone dla planu, stanowiące załącznik Nr 4.

§ 4. Ilekroć w niniejszej uchwale jest mowa o:

- 1) terenie – należy przez to rozumieć teren o określonym przeznaczeniu i zasadach zagospodarowania, wyznaczony na rysunku planu liniami rozgraniczającymi, jeśli z treści uchwały nie wynika inaczej;
- 2) nieprzekraczalnej linii zabudowy – należy przez to rozumieć, wyznaczoną na rysunku planu, linię regulującą usytuowanie budynków.

§ 5. 1. Obowiązującymi ustaleniami na rysunku planu są:

- 1) granica obszaru objętego planem;
- 2) linia rozgraniczająca tereny o różnym przeznaczeniu lub różnych zasadach zagospodarowania;
- 3) nieprzekraczalna linia zabudowy;
- 4) granice strefy ochrony ekspozycji zabytkowego zespołu ruralistycznego wsi Lipusz;
- 5) przeznaczenie terenów.

2. Pozostałe oznaczenia na rysunku planu mają charakter informacyjny.

3. Położenie poszczególnych elementów przestrzeni wskazanych na rysunku planu, należy ustalać poprzez odczyt rysunku planu w oparciu o jego skalę, a w szczególności, w miejscach, które nie zostały zwymiarowane na rysunku planu:

- 1) położenie linii rozgraniczających tereny o różnym przeznaczeniu lub różnych zasadach zagospodarowania;

2) położenie nieprzekraczalnej linii zabudowy.

Rozdział 2. Ustalenia ogólne

§ 6. Zasady ochrony i kształtowania ładu przestrzennego:

- 1) wyznacza się nieprzekraczalną linię zabudowy, która nie dotyczy:
 - a) podziemnej części budynku,
 - b) obiektów budowlanych niebędących budynkami;
- 2) dopuszcza się przekroczenie nieprzekraczalnej linii zabudowy przez schody, wykusz, gzyms, okap dachu, rynnę, rurę spustową, podokienniki oraz inne elementy architektoniczne, wg przepisów odrębnych, w szczególności dotyczących dróg publicznych;
- 3) w przypadku gdy dach istniejącego budynku w momencie wejścia w życie planu odbiega od zasad określonych w ustaleniach szczegółowych uchwały, przy przebudowie, nadbudowie lub rozbudowie budynku, dopuszcza się także stosowanie rodzaju dachu jaki jest w istniejącym budynku;
- 4) usytuowanie paneli fotowoltaicznych na działce budowlanej, w szczególności względem dróg publicznych, należy określać na podstawie przepisów odrębnych.

§ 7. Zasady ochrony środowiska, przyrody i krajobrazu:

- 1) w obszarze objętym planem obowiązują przepisy odrębne dotyczące:
 - a) otuliny Wdzydzkiego Parku Krajobrazowego,
 - b) Lipuskiego Obszaru Chronionego Krajobrazu,
 - c) obszaru Natura 2000 „Bory Tucholskie”;
- 2) obszar objęty planem nie znajduje się w zasięgu Głównego Zbiornika Wód Podziemnych;
- 3) rozwiązanie kolizji z ciekami oraz urządzeniami melioracji wodnych powinno być zgodne z przepisami odrębnymi oraz zapewnić prawidłowy odpływ wód;
- 4) obowiązują przepisy odrębne dotyczące standardów jakości środowiska, w szczególności w zakresie hałasu, wibracji, emisji zanieczyszczeń oraz promieniowania elektromagnetycznego;
- 5) zakaz realizacji przedsięwzięć mogących zawsze znacząco oddziaływać na środowisko, określonych w przepisach odrębnych;
- 6) zakaz realizacji przedsięwzięć mogących potencjalnie znacząco oddziaływać na środowisko, określonych w przepisach odrębnych, prócz następujących:
 - a) inwestycji celu publicznego,
 - b) przedsięwzięć mogących potencjalnie znacząco oddziaływać na środowisko, dla których nie stwierdzono obowiązku przeprowadzenia oceny oddziaływania na środowisko, w rozumieniu przepisów o ochronie środowiska;
- 7) zakaz lokalizacji urządzeń wytwarzających energię z odnawialnych źródeł energii wykorzystujących energię wiatru niespełniających warunków mikroinstalacji w rozumieniu przepisów o odnawialnych źródłach energii;
- 8) zakaz lokalizacji urządzeń wytwarzających energię z odnawialnych źródeł energii o mocy zainstalowanej większej niż 500 kW, z uwzględnieniem pkt 9 i 10;
- 9) plan nie zakazuje lokalizacji mikroinstalacji oraz niebędących mikroinstalacją pozostałych instalacji odnawialnych źródeł energii wytwarzających energię elektryczną z energii promieniowania słonecznego, będących urządzeniami innymi niż wolnostojące;
- 10) zakaz lokalizacji biogazowni;
- 11) obowiązek zachowania dopuszczalnego poziomu hałasu określonego w przepisach odrębnych dla terenów oznaczonych na rysunku planu symbolami 1MNW, 2MNW, 3MNW, jak dla terenów zabudowy mieszkaniowej jednorodzinnej.

§ 8. Zasady ochrony dziedzictwa kulturowego i zabytków, w tym krajobrazów kulturowych, oraz dóbr kultury współczesnej:

- 1) wyznacza się strefę ochrony ekspozycji zabytkowego zespołu ruralistycznego wsi Lipusz, w której to strefie, w ustaleniach szczegółowych dla poszczególnych terenów, ustala się zasady kształtowania krajobrazu, parametry i wskaźniki kształtowania zabudowy oraz zagospodarowania terenu nie powodujące zbytniego przesłaniania.

§ 9. Wymagania wynikające z potrzeb kształtowania przestrzeni publicznych: nie ustala się innych wymagań wynikających z potrzeb kształtowania przestrzeni publicznych, niż określone w ustaleniach szczegółowych oraz przepisach §6.

§ 10. Szczególne warunki zagospodarowania terenów oraz ograniczenia w ich użytkowaniu, w tym zakaz zabudowy:

- 1) możliwość sytuowania budynków na działce budowlanej w odległości 1,5 m od granicy tej działki budowlanej, z zastrzeżeniem przepisów odrębnych, w szczególności dotyczących przesłaniania oraz usytuowania z uwagi na bezpieczeństwo pożarowe;
- 2) możliwość sytuowania budynków na działce budowlanej bezpośrednio przy granicy tej działki budowlanej, z zastrzeżeniem przepisów odrębnych, w szczególności dotyczących przesłaniania oraz usytuowania z uwagi na bezpieczeństwo pożarowe.

§ 11. Granice i sposoby zagospodarowania terenów lub obiektów podlegających ochronie, na podstawie odrębnych przepisów, terenów górniczych, a także obszarów szczególnego zagrożenia powodzią, obszarów osuwania się mas ziemnych, krajobrazów priorytetowych określonych w audycie krajobrazowym oraz w planach zagospodarowania przestrzennego województwa:

- 1) obszar objęty planem nie znajduje się w terenie górniczym;
- 2) w obszarze objętym planem brak obszarów szczególnego zagrożenia powodzią;
- 3) w obszarze objętym planem brak obszarów osuwania się mas ziemnych;
- 4) w obszarze objętym planem brak krajobrazów priorytetowych określonych w audycie krajobrazowym (brak audytu krajobrazowego) oraz w planie zagospodarowania przestrzennego województwa.

§ 12. Szczegółowe zasady i warunki scalania i podziału nieruchomości objętych planem miejscowym (nie dotyczy terenu 1RN):

- 1) w granicach obszaru objętego planem nie wyznacza się obszarów wymagających przeprowadzenia scaleń i podziału nieruchomości;
- 2) dopuszcza się przeprowadzenie scalenia i podziału nieruchomości na zasadach określonych w przepisach odrębnych z uwzględnieniem następujących wskaźników:
 - a) minimalna powierzchnia działki: 700 m²,
 - b) minimalna szerokość frontu działki: 16 m,
 - c) minimalny kąt położenia granic działek w stosunku do pasa drogowego: 60°,
 - d) określona minimalna powierzchnia działki, minimalna szerokość frontu działki nie dotyczy wydzielania działek pod budowę urządzeń infrastruktury technicznej oraz ciągów komunikacyjnych.

§ 13. Sposób i termin tymczasowego zagospodarowania, urządzania i użytkowania terenów:

- 1) w granicach obszaru objętego planem nie występują tereny, dla których wymagane jest ustalenie specjalnego sposobu i terminu tymczasowego zagospodarowania, urządzania i użytkowania;
- 2) nie ustala się innego sposobu tymczasowego zagospodarowania terenów, niż dotychczasowy.

§ 14. Stawki procentowe, na podstawie których ustala się opłatę z tytułu wzrostu wartości nieruchomości w związku z uchwaleniem planu:

- 1) nie ustala się dla terenów oznaczonych symbolami 1KR, 1RN;
- 2) 30% dla terenów oznaczonych symbolem 1MNW, 2MNW, 3MNW.

§ 15. Zasady modernizacji, rozbudowy i budowy systemów infrastruktury technicznej:

- 1) ustala się możliwość budowy, rozbudowy, przebudowy oraz modernizacji, zgodnie z przepisami odrębnymi:
 - a) podziemnych sieci elektroenergetycznych,
 - b) naziemnych sieci elektroenergetycznych, przy czym budowa oraz rozbudowa dotyczy jedynie sieci elektroenergetycznych niskiego napięcia,
 - c) sieci gazowych,
 - d) sieci wodociągowych,
 - e) sieci kanalizacyjnych,
 - f) inwestycji z zakresu łączności publicznej;
- 2) powiązanie sieci infrastruktury technicznej z układem zewnętrznym oraz zapewnienie dostępu do sieci, zgodnie z przepisami odrębnymi;
- 3) wyposażenie w infrastrukturę techniczną:
 - a) zaopatrzenie w wodę:
 - z sieci wodociągowej,
 - z ujęć wód podziemnych,
 - obowiązek uwzględnienia wymagań ochrony przeciwpożarowej wynikających z przepisów odrębnych,
 - b) odprowadzanie ścieków:
 - do sieci kanalizacji sanitarnej,
 - c) odprowadzanie wód opadowych i roztopowych:
 - do sieci kanalizacji deszczowej,
 - w ramach terenu biologicznie czynnego, w szczególności do zbiorników retencyjnych, zgodnie z przepisami odrębnymi,
 - d) zaopatrzenie w energię elektryczną:
 - z sieci elektroenergetycznej,
 - z odnawialnych źródeł energii z zastrzeżeniem §7,
 - e) zaopatrzenie w gaz:
 - z sieci gazowej,
 - w przypadku braku możliwości przyłączenia do sieci gazowej dopuszcza stosowanie butli gazowych lub stałych zbiorników zlokalizowanych na działce budowlanej,
 - f) zaopatrzenie w ciepło:
 - z indywidualnych lub scentralizowanych systemów grzewczych,
 - z odnawialnych źródeł energii z zastrzeżeniem §7,
 - g) gospodarka odpadami zgodnie z przepisami odrębnymi.

§ 16. Zasady modernizacji, rozbudowy i budowy systemów komunikacji:

- 1) warunki powiązań układu komunikacyjnego z układem zewnętrznym: powiązanie dojazdów i dojazdów do działek budowlanych oraz do budynków i urządzeń z nimi związanych z drogami publicznymi wg przepisów odrębnych.

Rozdział 3.

Ustalenia szczegółowe dla poszczególnych terenów

§ 17. Dla terenów oznaczonych na rysunku planu symbolami 1MNW, 2MNW, 3MNW, ustala się:

- 1) przeznaczenie: teren zabudowy mieszkaniowej jednorodzinnej wolnostojącej;

- 2) zasady zagospodarowania: lokalizacja obiektów budowlanych i urządzeń zapewniających użytkowanie terenu zgodnie z jego przeznaczeniem;
- 3) minimalna powierzchnia nowo wydzielonych działek budowlanych: 700 m²;
- 4) zasady kształtowania krajobrazu, parametry i wskaźniki kształtowania zabudowy oraz zagospodarowania terenu:
 - a) minimalna liczba miejsc do parkowania, jako suma następujących:
 - 1 stanowisko na lokal użytkowy,
 - 1 stanowisko na lokal mieszkalny,
 - b) sposób realizacji miejsc do parkowania:
 - utwardzenie gruntu,
 - garaż,
 - budynek garażowy,
 - c) miejsca przeznaczone na parkowanie pojazdów zaopatrzonych w kartę parkingową i sposób ich realizacji: nie ustala się,
 - d) nieprzekraczalna linia zabudowy, zgodnie z rysunkiem planu,
 - e) nadziemna intensywność zabudowy:
 - maksymalna: 0,4,
 - minimalna: 0,001,
 - f) maksymalny udział powierzchni zabudowy: 0,2,
 - g) minimalny udział powierzchni biologicznie czynnej: 30%,
 - h) maksymalna wysokość zabudowy: 9 m,
 - i) rodzaj dachu:
 - dwuspadowy (dopuszczalna forma naczółkowa) o jednakowym kącie nachylenia połaci,
 - czterospadowy o jednakowym kącie nachylenia połaci,
 - kąt nachylenia połaci: 25° - 48°,
 - dopuszcza się stosowanie lukarn,
 - pokrycie dachu dachówką ceramiczną, dachówką cementową, blachodachówką, strzechą słomianą, strzechą trzcinową, gontem,
 - kolorystyka: czerń, odcienie czerwieni, brązu lub szarości,
 - j) materiał wykończenia elewacji:
 - cegła, kamień w naturalnych barwach materiałowych,
 - drewno, tynk w naturalnych barwach ziemi utrzymanych w łagodnej tonacji.

§ 18. Dla terenu oznaczonego na rysunku planu symbolem **1RN**, ustala się:

- 1) przeznaczenie: teren rolnictwa z zakazem zabudowy;
- 2) zasady zagospodarowania:
 - a) lokalizacja:
 - użytków rolnych,
 - urządzeń melioracji wodnych,
 - b) dopuszcza się budowę urządzeń infrastruktury technicznej wg przepisów odrębnych,
- 3) ze względu na cechy terenu, nie ustala się innych zasad kształtowania krajobrazu, parametrów i wskaźników kształtowania zabudowy oraz zagospodarowania terenu.

§ 19. Dla terenu oznaczonego na rysunku planu symbolem **1KR**, ustala się:

- 1) przeznaczenie: teren komunikacji drogowej wewnętrznej;
- 2) teren 1KR o szerokości 10 m, z poszerzeniami wg rysunku planu, stanowi drogę wewnętrzną;
- 3) zasady zagospodarowania wg przepisów odrębnych oraz przepisów Rozdziału 2.

Rozdział 4.
Przepisy końcowe

§ 20. Uchwała wchodzi w życie po upływie 14 dni od dnia ogłoszenia jej w Dzienniku Urzędowym Województwa Pomorskiego.



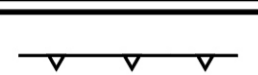

Przewodnicząca Rady Gminy

Bogumiła Mokwińska






**MIEJSCOWY PLAN ZAGOSPODAROWANIA PRZESTRZENNEGO
DLA OBSZARU POŁOŻONEGO W OBRĘBIE GEODEZYJNYM LIPUSZ**

**ZAŁĄCZNIK NR 1 DO UCHWAŁY NR LXVI/417/2024
RADY GMINY LIPUSZ z dnia 25 marca 2024 r.**

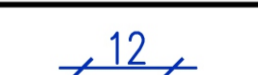


USTALENIA PLANU

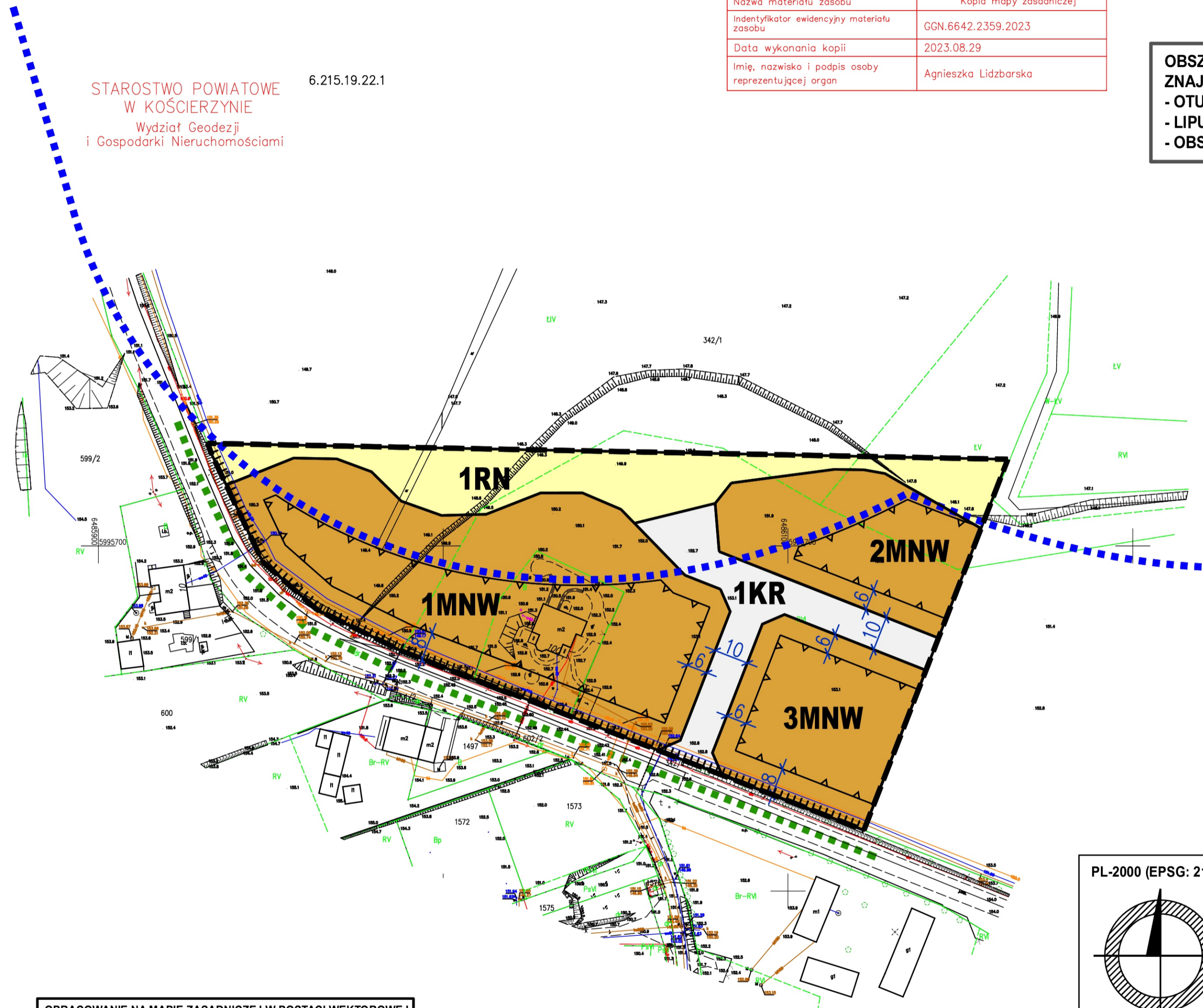
-  GRANICA OBSZARU OBJĘTEGO PLANEM
-  LINIA ROZGRANICZAJĄCA TERENY O RÓŻNYM PRZEZNACZENIU LUB RÓŻNYCH ZASADACH ZAGOSPODAROWANIA
-  NIEPRZEKACZALNA LINIA ZABUDOWY
-  GRANICE STREFY OCHRONY EKSPOZYCJI ZABYTKOWEGO ZESPOŁU RURALISTYCZNEGO WSI LIPUSZ

PRZEZNACZENIE TERENÓW

-  **1MNW** TEREN ZABUDOWY MIESZKANIOWEJ JEDNORODZINNEJ WOLNOSTOJĄCEJ
-  **2MNW** TEREN ZABUDOWY MIESZKANIOWEJ JEDNORODZINNEJ WOLNOSTOJĄCEJ
-  **3MNW** TEREN ZABUDOWY MIESZKANIOWEJ JEDNORODZINNEJ WOLNOSTOJĄCEJ
-  **1RN** TEREN ROLNICTWA Z ZAKAZEM ZABUDOWY
-  **1KR** TEREN KOMUNIKACJI DROGOWEJ WEWNĘTRZNEJ

OZNACZENIA INFORMACYJNE


-  LINIE WYMIAROWE [m]
-  SZLAK ROWEROWY
-  LINIA W ODLEGŁOŚCI 100 m OD LINII BRZEGOWEJ JEZIOR I RZEK



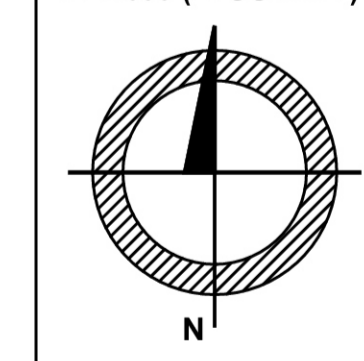
OPRACOWANIE NA MAPIE ZASADNICZEJ W POSTACI WEKTOROWEJ
NA PODSTAWIE LICENCJI NR GGN.6642.2359.2023_2206_P
z dnia 29 sierpnia 2023 r.
WYDANEJ PRZEZ STAROSTWO POWIATOWE W KOŚCIERZYNIE

Poświadcza się zgodność niniejszej kopii z treścią materiału państwowego zasobu geodezyjnego i kartograficznego

SKALA
1:1000
1 cm - 10 m



PL-2000 (EPSG: 2177)



Poświadcza się zgodność niniejszej kopii z treścią materiału państwowego zasobu geodezyjnego i kartograficznego	
Organ prowadzący państwowy zasób geodezyjny i kartograficzny	Starosta Kościerski
Nazwa materiału zasobu	Kopia mapy zasadniczej
Identyfikator ewidencyjny materiału zasobu	GGN.6642.2359.2023
Data wykonania kopii	2023.08.29
Imię, nazwisko i podpis osoby reprezentującej organ	Agnieszka Lidzbarska

Załącznik Nr 1 do Uchwały Nr LXVI/417/2024
Rady Gminy Lipusz z dnia 25.03.2024 r.

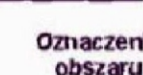

**OBSZAR OBJĘTY PLANEM
ZNAJDUJE SIĘ W:**
- OTULINIE WDZYDZKIEGO PARKU KRAJOBRAZOWEGO
- LIPUSKIM OBSZARZE CHRONIONEGO KRAJOBRAZU
- OBSZARZE NATURA 2000 "BORY TUCHOLSKIE"

WYRYS ZE STUDIUM UWARUNKOWAŃ I KIERUNKÓW ZAGOSPODAROWANIA PRZESTRZENNEGO GMINY LIPUSZ

 GRANICA OBSZARU OBJĘTEGO PLANEM



-  GRANICA OBSZARÓW, DLA KTÓRYCH GMINA ZAMIERZA SPORZĄDZIĆ PLANY MIEJSCOWE, W TYM WYMAGAJĄCYCH ZMIANY PRZEZNACZENIA GRUNTÓW ROLNYCH I LESNYCH NA CELE NIEROLNICZE I NIELESNE
-  GRANICA TERENÓW ZAMKNIĘTYCH
-  GRANICA OBSZARÓW, KTÓRYCH ZAGOSPODAROWANIE OKREŚLONO OBOWIĄZUJĄCYM MIEJSCOWYM PLANEM ZAGOSPODAROWANIA PRZESTRZENNEGO
-  DROGI POWIATOWE
-  DROGI GMINNE
-  LINIE KOLEJOWE
-  REGIONALNA TRASA ROWEROWA NR 116
-  GRANICA OBSZARÓW BEZPOŚREDNIEGO ZAGROŻENIA POWODZIĄ
-  GRANICA OTULINY WDZYDZKIEGO PARKU KRAJOBRAZOWEGO
-  GRANICA STREFY OCHRONY KONSERWATORSKIEJ "E"
-  GRANICA AGLOMERACJI ŚCIEKOWEJ

POLITYKA FUNKCJONALNO-PRZESTRZENNA		
Oznaczenie obszaru	Funkcja podstawowa	Funkcja towarzysząca lub uzupełniająca
	1. Tereny zabudowy mieszkaniowej jednorodzinnej	1. Tereny zabudowy usługowej
	1. Tereny trwałych użytków zielonych i zadrzewień	
	1. Tereny rolne	

Załącznik Nr 2 do Uchwały
Nr LXVI/417/2024
Rady Gminy Lipusz
z dnia 25.03.2024 r.

**ROZSTRZYGNIĘCIE DOTYCZĄCE SPOSOBU ROZPATRYWANIA UWAG ZGŁOSZONYCH
DO PROJEKTU PLANU**

Nie wpłynęła żadna uwaga.

Przewodnicząca Rady Gminy

Bogumiła Mokwińska

Załącznik Nr 3 do Uchwały
Nr LXVI/417/2024
Rady Gminy Lipusz
z dnia 25.03.2024 r.

Rozstrzygnięcie o sposobie realizacji zapisanych w planie inwestycji z zakresu infrastruktury technicznej, które należą do zadań własnych gminy oraz zasadach ich finansowania

Na podstawie art. 20 ust. 1 ustawy z dnia 27 marca 2003 r. o planowaniu i zagospodarowaniu przestrzennym (t. j. Dz. U. z 2023 r. poz. 977, 1506, 1597, 1688, 1890, 2029) oraz art. 7 ust. 1 pkt 2 i 3 ustawy z dnia 8 marca 1990 r. o samorządzie gminnym (t. j. Dz. U. z 2023 r. poz. 40, 572, 1463, 1688) Rada Gminy Lipusz, biorąc pod uwagę rozstrzygnięcia planu w zakresie realizacji infrastruktury technicznej, stwierdza, iż dla celów realizacji przedmiotu planu, nie zostaną wywołane bezpośrednio nowe zadania inwestycyjne, które należą do zadań własnych gminy, wobec czego nie uwzględnia się wydatków z tym związanych.

Przewodnicząca Rady Gminy

Bogumiła Mokwińska

Załącznik Nr 4 do Uchwały
Nr LXVI/417/2024
Rady Gminy Lipusz
z dnia 25.03.2024 r.

Dane przestrzenne, o których mowa w art. 67a ust. 3 i 5 ustawy z dnia 27 marca 2003 r. o planowaniu i zagospodarowaniu przestrzennym (t. j. Dz. U. z 2023 r. poz. 977, 1506, 1597, 1688, 1890, 2029) ujawnione zostaną po kliknięciu w ikonę.

Przewodnicząca Rady Gminy

Bogumiła Mokwińska

Uzasadnienie

do uchwały Nr LXVI/417/2024 Rady Gminy Lipusz z dnia 25.03.2024 r. w sprawie uchwalenia miejscowego planu zagospodarowania przestrzennego dla obszaru położonego w obrębie geodezyjnym Lipusz.

/zgodnie z art. 15 ust. 1 ustawy z dnia 27 marca 2003 r. o planowaniu i zagospodarowaniu przestrzennym (t. j. Dz. U. z 2023 r. poz. 977, 1506, 1597, 1688, 1890, 2029)./

Miejscowy plan zagospodarowania przestrzennego jest aktem prawa miejscowego, do ustanowienia którego uprawnia Radę Gminy Lipusz ustawa z dnia 8 marca 1990 r. o samorządzie gminnym (t. j. Dz. U. z 2023 r. poz. 40, 572, 1463, 1688) oraz ustawa z dnia 27 marca 2003 r. o planowaniu i zagospodarowaniu przestrzennym (t. j. Dz. U. z 2023 r. poz. 977, 1506, 1597, 1688, 1890, 2029), zwana dalej ustawą.

Uchwała w sprawie uchwalenia miejscowego planu zagospodarowania przestrzennego dla obszaru położonego w obrębie geodezyjnym Lipusz jest zakończeniem procedury planistycznej sporządzania planu, podjętej na podstawie uchwały Nr LVII/365/2023 Rady Gminy Lipusz z dnia 17 sierpnia 2023 r. w sprawie przystąpienia do sporządzenia miejscowego planu zagospodarowania przestrzennego dla obszaru położonego w obrębie geodezyjnym Lipusz.

Celem miejscowego planu zagospodarowania przestrzennego jest wyznaczenie terenów zabudowy, w zgodzie z polityką przestrzenną gminy, zasadami ochrony środowiska przyrodniczego i kształtowania krajobrazu.

Projekt planu został sporządzony zgodnie z zakresem określonym w art. 15 ustawy, uwzględniając wymogi wynikające z art. 1 ust. 2 ustawy, w sposób przedstawiony w poniższej tabeli.

Lp.	wymogi	sposób realizacji wymogów
1.	wymagania ładu przestrzennego, w tym urbanistyki i architektury	określenie zasad ochrony i kształtowania ładu przestrzennego, określenie przeznaczenia terenu z ustaleniem wymagań dotyczących architektury
2.	potrzeby zrównoważonego rozwoju	rozwój społeczno- gospodarczy, w którym następuje proces integrowania działań politycznych, gospodarczych i społecznych, z zachowaniem równowagi przyrodniczej oraz trwałości podstawowych procesów przyrodniczych, w celu zagwarantowania możliwości zaspokajania podstawowych potrzeb poszczególnych społeczności lub obywateli zarówno współczesnego pokolenia, jak i przyszłych pokoleń
3.	walory architektoniczne i krajobrazowe	określenie nieprzekraczalnych linii zabudowy oraz gabarytów obiektów
4.	wymagania ochrony środowiska, w tym gospodarowania wodami i ochrony gruntów rolnych i leśnych	wykluczenie lokalizacji przedsięwzięć mogących zawsze znacząco oddziaływać na środowisko, obowiązują przepisy odrębne dotyczące standardów jakości środowiska, w szczególności w zakresie hałasu, wibracji, emisji zanieczyszczeń oraz promieniowania elektromagnetycznego
5.	wymagania ochrony dziedzictwa kulturowego i zabytków oraz dóbr kultury współczesnej	wyznacza się strefę ochrony ekspozycji zabytkowego zespołu ruralistycznego wsi Lipusz, w której to strefie, w ustaleniach szczegółowych dla poszczególnych terenów, ustala się zasady kształtowania krajobrazu, parametry i wskaźniki kształtowania zabudowy oraz zagospodarowania terenu nie powodujące zbytecznego przesłaniania
6.	wymagania ochrony zdrowia oraz bezpieczeństwa ludzi i mienia, a także potrzeby osób ze szczególnymi potrzebami	ustalenie zasad ochrony środowiska, lokalizacja w drogach miejsc przeznaczonych na parkowanie pojazdów zaopatrzonych w kartę parkingową i sposób ich realizacji wg przepisów odrębnych
7.	walory ekonomiczne przestrzeni	zapisy, które nie powinny powodować roszczeń odszkodowawczych, przy zachowaniu zgodności z obowiązującym studium
8.	prawo własności	zagospodarowanie terenu możliwie w najmniejszym stopniu ingerujące w grunty stanowiące własność prywatną
9.	potrzeby obronności i bezpieczeństwa państwa	brak ograniczeń, które uniemożliwiałyby prowadzenie działań w sytuacjach szczególnych zagrożeń
10.	potrzeby interesu publicznego	określenie zasad rozbudowy systemów infrastruktury, ustalenie stawki procentowej, na podstawie której określa się

		opłatę z tytułu wzrostu wartości nieruchomości
11.	potrzeby w zakresie rozwoju infrastruktury technicznej, w szczególności sieci szerokopasmowych	określenie zasad rozbudowy systemów infrastruktury
12.	zapewnienie udziału społeczeństwa w pracach nad miejscowym planem zagospodarowania przestrzennego, w tym przy użyciu środków komunikacji elektronicznej	obwieszczenia o możliwości składania wniosków
13.	zachowanie jawności i przejrzystości procedur planistycznych	możliwość wglądu przez zainteresowanych
14.	potrzeba zapewnienia odpowiedniej ilości i jakości wody, do celów zaopatrzenia ludności	określenie zasad rozbudowy systemów infrastruktury, w tym określenie sposobu zaopatrzenia w wodę
15.	potrzeby zapobiegania poważnym awariom i ograniczania ich skutków dla zdrowia ludzkiego i środowiska	brak lokalizacji zakładów o zwiększonym lub dużym ryzyku wystąpienia poważnej awarii przemysłowej
16.	potrzeby związane z kształtowaniem rolniczej przestrzeni produkcyjnej i rozwoju produkcji rolniczej	wyznaczenie terenu IRN

Zgodnie z art. 1 ust. 3 ustawy, ustalając przeznaczenie terenu, organ ważył interes publiczny i interesy prywatne, w tym zgłaszane w postaci wniosków i uwag, zmierzające do ochrony istniejącego stanu zagospodarowania terenu, jak i zmian w zakresie jego zagospodarowania, a także analizy ekonomiczne, środowiskowe i społeczne, zawarte m. In. w prognozie skutków finansowych uchwalenia planu miejscowego.

Projekt planu został sporządzony, zgodnie z art. 1 ust. 4 ustawy, z uwzględnieniem wymagań ładu przestrzennego, walorów przyrodniczych przestrzeni, efektywnego gospodarowania przestrzenią oraz walorów ekonomicznych przestrzeni, co wyjaśnia poniższa tabela.

Lp.	narzędzie uwzględnienia wymagań ładu przestrzennego, efektywnego gospodarowania przestrzenią oraz walorów ekonomicznych przestrzeni	komentarz
1.	kształtowanie struktur przestrzennych przy uwzględnieniu dążenia do minimalizowania transportochłonności układu przestrzennego	obszar planu jest zbyt mały, by mieć realny wpływ na transportochłonność układu przestrzennego, plan jest usankcjonowaniem decyzji przestrzennych przesadzonych studium uwarunkowań i kierunków zagospodarowania przestrzennego gminy
2.	lokalizowanie nowej zabudowy mieszkaniowej w sposób umożliwiający mieszkańcom maksymalne wykorzystanie publicznego transportu zbiorowego jako podstawowego środka transportu	nie dotyczy, decyzje o lokalizacji nowej zabudowy mieszkaniowej zapadły w trakcie sporządzania studium uwarunkowań i kierunków zagospodarowania przestrzennego gminy
3.	zapewnianie rozwiązań przestrzennych, ułatwiających przemieszczanie się pieszych i rowerzystów	plan nie ogranicza możliwości urządzania parkingów dla rowerów oraz przemieszczania się pieszych i rowerzystów
4.	dążenie do planowania i lokalizowania nowej zabudowy: a. na obszarach o w pełni wykształconej zwartej strukturze funkcjonalno--przestrzennej, w granicach jednostki osadniczej w rozumieniu art. 2 pkt 1 ustawy z dnia 29 sierpnia 2003 r. o urzędowych nazwach miejscowości i obiektów fizjograficznych (Dz. U. z 2019 r. poz. 1443), w szczególności poprzez uzupełnianie istniejącej zabudowy, b. na terenach położonych na obszarach innych niż wymienione w lit. a, wyłącznie w sytuacji braku dostatecznej ilości terenów przeznaczonych pod dany rodzaj zabudowy położonych na obszarach, o których mowa w lit. a; przy czym w pierwszej kolejności na obszarach w najwyższym stopniu przygotowanych do zabudowy, przez co rozumie się obszary charakteryzujące się najlepszym dostępem do sieci komunikacyjnej oraz najlepszym stopniem wyposażenia w sieci wodociągowe, kanalizacyjne, elektroenergetyczne, gazowe, ciepłownicze oraz sieci i urządzenia telekomunikacyjne, adekwatnych dla nowej, planowanej zabudowy	plan jest usankcjonowaniem decyzji przestrzennych przesadzonych studium uwarunkowań i kierunków zagospodarowania przestrzennego gminy,

Projekt planu został sporządzony zgodnie z wynikami analizy, o której mowa w art. 32 ust. 1 ustawy.

Data uchwały rady gminy, o której mowa w art. 32 ust. 2 ustawy to 21 grudnia 2018 r.

Sposób uwzględnienia uniwersalnego projektowania, o którym mowa w art. 2 Konwencji o prawach osób niepełnosprawnych, sporządzonej w Nowym Jorku dnia 13 grudnia 2006 r. (Dz. U. z 2012 r. poz. 1169 oraz z 2018 r. poz. 1217).

Zgodnie z Konwencją, o której wyżej, uniwersalne projektowanie oznacza projektowanie produktów, środowiska, programów i usług w taki sposób, by były użyteczne dla wszystkich, w możliwie największym stopniu, bez potrzeby adaptacji lub specjalistycznego projektowania. Uniwersalne projektowanie nie wyklucza pomocy technicznych dla szczególnych grup osób niepełnosprawnych, jeżeli jest to potrzebne.

Wykonywanie przedmiotowego planu nie wymaga adaptacji lub specjalistycznego projektowania.

Przedmiotowy plan nie zawiera też ustaleń uniemożliwiających spełnienie minimalnych wymagań służących zapewnieniu dostępności osobom ze szczególnymi potrzebami, które obejmują:

1)w zakresie dostępności architektonicznej:

a)zapewnienie wolnych od barier poziomych i pionowych przestrzeni komunikacyjnych budynków,

b)instalację urządzeń lub zastosowanie środków technicznych i rozwiązań architektonicznych w budynku, które umożliwiają dostęp do wszystkich pomieszczeń, z wyłączeniem pomieszczeń technicznych,

c)zapewnienie informacji na temat rozkładu pomieszczeń w budynku, co najmniej w sposób wizualny i dotykowy lub głosowy,

d)zapewnienie wstępu do budynku osobie korzystającej z psa asystującego, o którym mowa w art. 2 pkt 11 ustawy z dnia 27 sierpnia 1997 r. o rehabilitacji zawodowej i społecznej oraz zatrudnianiu osób niepełnosprawnych (Dz. U. z 2023 r. poz. 100, 173, 240, 852, 1234, 1429),

e)zapewnienie osobom ze szczególnymi potrzebami możliwości ewakuacji lub ich uratowania w inny sposób;

2)w zakresie dostępności cyfrowej – wymagania określone w ustawie z dnia 4 kwietnia 2019 r. o dostępności cyfrowej stron internetowych i aplikacji mobilnych podmiotów publicznych;

3)w zakresie dostępności informacyjno-komunikacyjnej:

a)obsługę z wykorzystaniem środków wspierających komunikowanie się, o których mowa w art. 3 pkt 5 ustawy z dnia 19 sierpnia 2011 r. o języku migowym i innych środkach komunikowania się (Dz. U. z 2023 r. poz. 20), lub przez wykorzystanie zdalnego dostępu online do usługi tłumacza przez strony internetowe i aplikacje,

b)instalację urządzeń lub innych środków technicznych do obsługi osób słabosłyszących, w szczególności pętli indukcyjnych, systemów FM lub urządzeń opartych o inne technologie, których celem jest wspomaganie słyszenia,

c)zapewnienie na stronie internetowej danego podmiotu informacji o zakresie jego działalności – w postaci elektronicznego pliku zawierającego tekst odczytywalny maszynowo, nagrania treści w polskim języku migowym oraz informacji w tekście łatwym do czytania,

d)zapewnienie, na wniosek osoby ze szczególnymi potrzebami, komunikacji z podmiotem publicznym w formie określonej w tym wniosku.

Plan nie będzie miał wpływu na finanse publiczne (w tym budżet gminy).

Przewodnicząca Rady Gminy

Bogumiła Mokwińska