



Materiały do zgłoszenia robót

NAZWA INWESTYCJI	Odbudowa drogi gminnej 184002G (dz. ewid. nr 294/3, 169, 205, 162) Gostomko w km od 0+010 do 1+200
MIEJSCE INWESTYCJI (KOMPETENCJA STAROSTY)	Gmina Lipusz - Obręb Gostomko dz. nr ewid. 294/3, 169, 205, 162
NAZWA INWESTORA	Gmina Lipusz ul. Wybickiego 27 83-424 Lipusz
SPIS ZAWARTOŚCI OPRACOWANIA	Spis treści Opis techniczny Część rysunkowa

sierpień 2018

Uwaga:

Wykorzystanie niniejszego opracowania do innych celów niż określone we wstępie – zastrzeżone! Opracowanie chronione ustawą „O prawie autorskim i prawach pokrewnych” z dnia 4.02.1994 r. (Dz.U. 94.24.83 ze zmianami). Kopiowanie w całości lub części opracowania bez zgody autorów – zabronione.

Spis Treści

I Opis techniczny

1. Podstawa opracowania
2. Przedmiot Inwestycji
3. Istniejący stan zagospodarowania działki
4. Projektowane zagospodarowanie działki
5. Konstrukcja nawierzchni
6. Roboty ziemne
7. Odwodnienie
8. Sprawy formalno-prawne
9. Zakres robót

II Część graficzna

Rys. nr 1	Plan orientacyjny	skala 1:15000
Rys. nr 2	Plan sytuacyjny zagospodarowania terenu	skala 1:1000
Rys. nr 3	Przekroje konstrukcyjne	skala 1:20

I Opis techniczny

1. Podstawa opracowania

- USTAWA O SZCZEGÓLNYCH ZASADACH ODBUDOWY, REMONTÓW I ROZBIÓREK OBIEKTÓW BUDOWLANYCH ZNISZCZONYCH LUB USZKODZONYCH W WYNIKU DZIAŁANIA ŻYWIOŁU z dnia 11 sierpnia 2001 r. (Dz.U. Nr 84, poz. 906), tj. z dnia 1 lipca 2016 r. (Dz.U. z 2016 r. poz. 1067)
- ROZPORZĄDZENIE PREZESA RADY MINISTRÓW W SPRAWIE GMIN POSZKODOWANYCH W WYNIKU DZIAŁANIA ŻYWIOŁU W SIERPNIU 2017 R., W KTÓRYCH STOSUJE SIĘ SZCZEGÓLNE ZASADY ODBUDOWY, REMONTÓW I ROZBIÓREK OBIEKTÓW BUDOWLANYCH z dnia 17 sierpnia 2017 r. (Dz.U. z 2017 r. poz. 1547)
- USTAWA PRAWO BUDOWLANE z dnia 7 lipca 1994 r. (Dz.U. Nr 89, poz. 414) tj. z dnia 8 czerwca 2017 r. (Dz.U. z 2017 r. poz. 1332)
- mapa sytuacyjno – wysokościowa z uzbrojeniem podziemnym terenu wykonana w skali 1:1000,
- umowa o dzieło na wykonanie prac projektowych,
- uzgodnienia z Inwestorem,
- wizja i pomiary uzupełniające na mapie w terenie,

2. Przedmiot inwestycji

Przedmiotem inwestycji jest: Odbudowa drogi gminnej 184002G (dz. ewid. nr 294/3, 169, 205, 162) Gostomko w km od 0+010 do 1+200. Zakres opracowania obejmuje opracowanie dokumentacji technicznej odbudowy drogi, celem dokonania zgłoszenia robót niewymagających pozwolenia na budowę, na podstawie art. 7 ust. 1 pkt 1 i art. 7 ust. 2. ustawy z dnia 11 sierpnia o szczególnych zasadach odbudowy, remontów i rozbiórek obiektów budowlanych zniszczonych lub uszkodzonych w wyniku działania tj. z dnia 1 lipca 2016 r. (Dz.U. z 2016 r. poz. 1067).

3. Istniejący stan zagospodarowania terenu

Teren po którym przebiega droga stanowi pas drogowy drogi gminnej (Dz. Nr 294/3, 169, 205, 162). Istniejąca nawierzchnia drogi została zniszczona na skutek nawałnicy która wystąpiła w sierpniu 2017 roku na terenie gminy Lipusz. W wyniku deszczu nawałnego na ujętym odcinku drogi nastąpiły liczne uszkodzenia w postaci zapadnięć i wybojów nawierzchni, wzdłuż osi jezdni powstały koleiny.

Otoczenie pasa drogowego to tereny leśne.

4. Projektowane zagospodarowanie terenu

W pasie drogi gminnej zaplanowano odbudowę nawierzchni na nawierzchnię asfaltową na długości 1190,00 m.b. Szerokość projektowanej drogi wynosi 4,0 m. Zaprojektowano mijanki o długości 25,0 m.b. umożliwiające wymijanie się pojazdów.

- Klasa drogi – D
- Kategoria drogi - Gminna
- spadek poprzeczny 2-3%
- długość odcinka 1190,00 m.b.

5. Konstrukcja nawierzchni

Dla kategorii ruchu KR1, na podłożu G1 przyjęto następującą konstrukcję nawierzchni jezdni drogi gminnej:

- **4 cm warstwa ścieralna z betonu asfaltowego AC 11S**
- **4 cm warstwa wiążąca z betonu asfaltowego AC 16W**
- **20 cm warstwa z kruszywa łamanego stabilizowanego mechanicznie 0-31,5 mm**

Jezdnie drogi gminnej ograniczona z obu stron poboczami gruntowymi z kruszywa łamanego stabilizowanego mechanicznie gr. 10 cm i szerokości 0,75 m.b. Spadek poprzeczny poboczy wynosi 6%.

6. Roboty ziemne

Roboty ziemne wykonać zgodnie z PN-S-02205 „Drogi samochodowe. Roboty ziemne. Wymagania i badania”.

Roboty przygotowawcze przed wykonaniem robót ziemnych obejmują wykonaniu wykopów, nasypów oraz koryta.

Po wykonaniu koryta powstałe podłoże pod korpus ziemny drogi należy wyprofilować.

7. Odwodnienie

Dzięki ukształtowanym spadkom poprzecznym jezdni, jak również spadkowi podłużnemu woda deszczowa zostanie odprowadzona powierzchniowo z odprowadzeniem na przyległe pobocza i skarpy trawiaste.

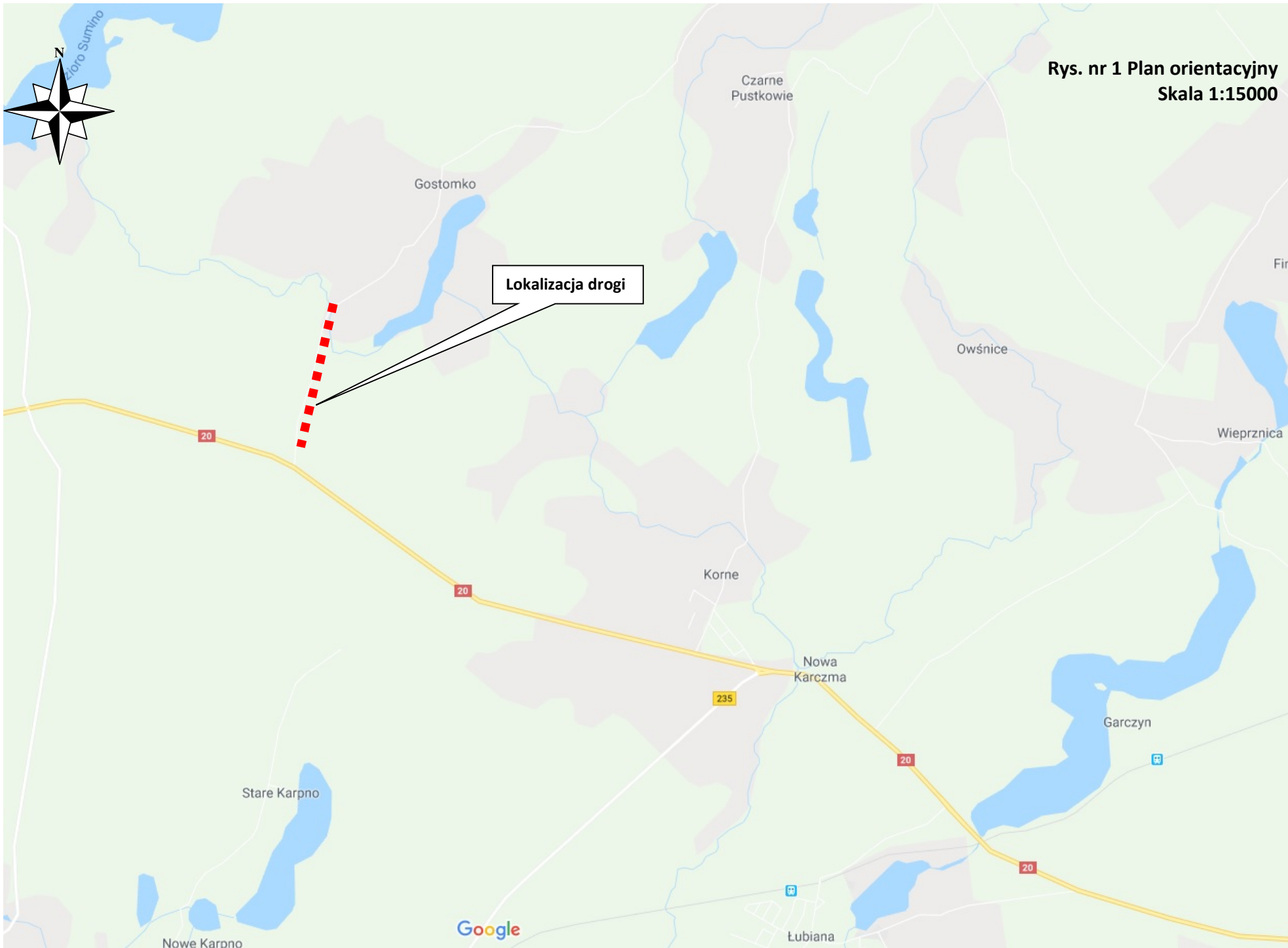
8. Sprawy formalno-prawne, uciążliwość dla terenów sąsiednich

Wykonawca robót winien uzgodnić sposób prowadzenia robót z właścicielami posesji sąsiadujących by ograniczyć do minimum utrudnienia w dostępie do ich posesji w czasie prowadzenia robót.



Planowane roboty nie spowodują uciążliwości dla terenów sąsiednich.

9. Zakres robót dla całego zamierzenia budowlanego

- roboty przygotowawcze i pomiarowe,
- roboty ziemne powierzchniowe wykonywane mechanicznie (usunięcie humusu, wykopy, koryto pod konstrukcję nawierzchni, nasypy),
- wykonanie warstwy podbudowy z kruszywa łamanego stabilizowanego mechanicznie 0-31,5 mm
- ułożenie warstwy wiążącej z betonu asfaltowego
- ułożenie warstwy ścieralnej z betonu asfaltowego
- profilowanie skarp i poboczy
- wykonanie oznakowania poziomego grubowarstwowego akustycznego



Rys. nr 1 Plan orientacyjny
Skala 1:15000

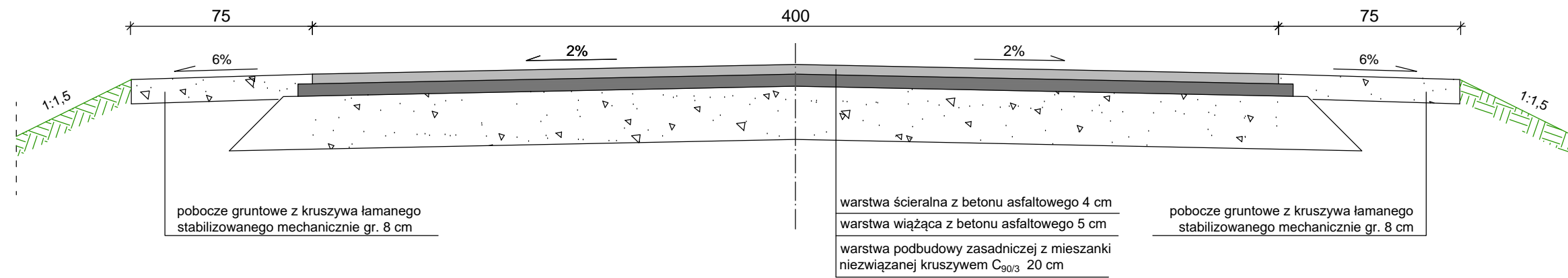


LEGENDA:

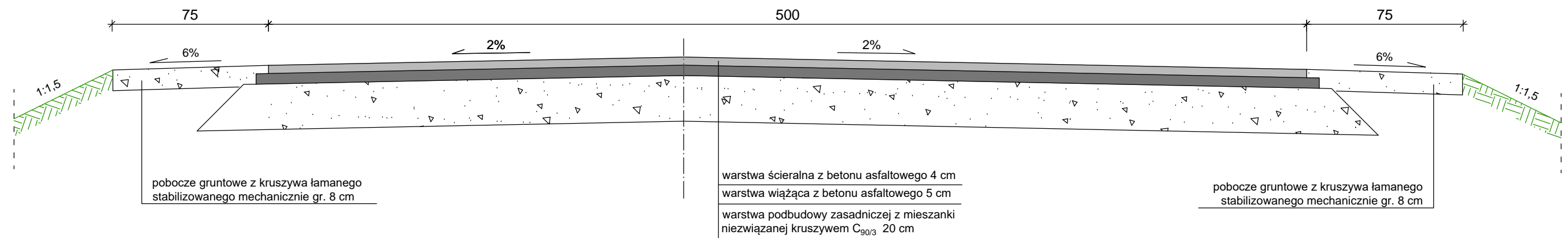
	proj. nawierzchnia asfaltowa drogi gminnej
	granice działek ewidencyjnych

PROJEKT: Odbudowa drogi gminnej 184002G (dz. ewid. nr 294/3, 169, 205, 162) Gostomko w km od 0+010 do 1+200	DATA 06 2018
INWESTOR: Gmina Lipusz ul. Wybickiego 27, 83-424 Lipusz	SKALA 1:1000
	BRANŻA drogowa
NAZWA RYSUNKU: Plan sytuacyjny zagospodarowania terenu	NR RYS. 2

Przekrój konstrukcyjny jezdni drogi



Przekrój konstrukcyjny jezdni drogi (w ciągu mijanki)



PROJEKT: Odbudowa drogi gminnej 184002G (dz. ewid. nr 294/3, 169, 205, 162) Gostomko w km od 0+010 do 1+200	DATA 06 2018
INWESTOR: Gmina Lipusz ul. Wybickiego 27, 83-424 Lipusz	SKALA 1:20
NAZWA RYSUNKU: Przekroje konstrukcyjne	BRANŻA drogowa
	NR RYS. 3